


## **SPRAWOZDANIE Z KONSULTACJI SPOŁECZNYCH**

**przeprowadzonych z mieszkańcami miasta Nowego Tomysła oraz  
sołectw Glinno, Paproć, Przyłek, Sękowo i Stary Tomyśl,  
w sprawie zmiany granic miasta Nowego Tomysła**

### **Gmina Nowy Tomyśl**



Nowy Tomyśl, dnia 18 listopada 2021 r.

## **1. Podstawa prawna.**

Konsultacje przeprowadzono na podstawie:

- § 3, 5, 7 i 10 uchwały nr LIII/511/2018 Rady Miejskiej w Nowym Tomyślu z dnia 2 lipca 2018 roku w sprawie określenia zasad i trybu przeprowadzania konsultacji z mieszkańcami Gminy Nowy Tomyśl (Dziennik Urzędowy Województwa Wielkopolskiego z 2018 roku poz. 5656)
- zarządzenia nr 549/2021 Burmistrza Nowego Tomyśla z dnia 10 września 2021r. w sprawie przeprowadzenia konsultacji społecznych z mieszkańcami w sprawie zmiany granic miasta Nowego Tomyśla.

## **2. Cel konsultacji.**

Celem konsultacji było wyrażenie opinii przez mieszkańców miasta Nowego Tomyśla oraz sołectw Glinna, Paproci, Przyłęku, Sękowa i Starego Tomyśla na temat planowanej zmiany granic Miasta Nowego Tomyśla, polegającej na włączeniu w granice administracyjne miasta terenów o powierzchni 1532,47 ha, stanowiących części obrębów ewidencyjnych:

- |                 |                    |
|-----------------|--------------------|
| 1. Glinno       | - o pow. 617,81 ha |
| 2. Paproć       | - o pow. 695,46 ha |
| 3. Przyłek      | - o pow. 93,57 ha  |
| 4. Sękowo       | - o pow. 86,25 ha  |
| 5. Stary Tomyśl | - o pow. 39,38 ha  |

zgodnie z przedstawionym załącznikiem graficznym stanowiącym załącznik Nr 1 do sprawozdania.

## **3. Termin konsultacji.**

Konsultacje przeprowadzono w dniach **od 22 września do 22 października 2021 r.**

## **4. Uczestnicy konsultacji.**

Uczestnikami konsultacji byli mieszkańcy miasta Nowego Tomyśla oraz sołectw: Glinna, Paproci, Przyłęku, Sękowa i Starego Tomyśla zamieszkujący w ww. miejscowościach oraz ujęci w stałym rejestrze wyborców gminy Nowy Tomyśl w dniu rozpoczęcia konsultacji.

## **5. Przebieg i sposób przeprowadzenia konsultacji.**

Ogłoszenia o konsultacjach zostały podane do publicznej wiadomości poprzez zamieszczenie informacji o ich przeprowadzeniu:

- w Biuletynie Informacji Publicznej Urzędu Miejskiego w dniu 14 września 2021 r.
- na stronie internetowej Urzędu Miejskiego w dniu 15 września 2021 r.
- na tablicy ogłoszeń w dniu 14 września 2021 r.

Ogłoszenie o konsultacjach zamieszczono w prasie lokalnej w dniu 14 września 2021 r. oraz w telewizji kablowej w dniu 20 września 2021 r.

Konsultacje przeprowadzono w formie badań ankietowych realizowanych poprzez umożliwienie uczestnictwa w konsultacjach z wykorzystaniem specjalnie do tego celu przygotowanej ankiety konsultacyjnej (zał. Nr 2 do sprawozdania),

Wypełnione i podpisane ankiety konsultacyjne można było składać w dniach od 22 września do 22 października 2022 r. w Urzędzie Miejskim w Nowym Tomyślu (pocztą lub poprzez umieszczenie w urnie oznaczonej napisem konsultacje społeczne - zmiana granic miasta), a także w wyznaczonych punktach konsultacyjnych:

- 1) w Gminnym Ośrodku Informacji przy placu Niepodległości 10 w Nowym Tomyślu, w godzinach pracy punktu,
- 2) w Spółdzielni Mieszkaniowej na os. Stefana Batorego nr 32 w Nowym Tomyślu, w godzinach pracy biura,
- 3) w budynku PU ZGM Sp. z o.o. przy ul. Komunalnej 2 w Nowym Tomyślu, w godzinach pracy przedsiębiorstwa,
- 4) w świetlicach wiejskich w miejscowościach: Glinno, Przyłęk, Stary Tomyśl, Paproć oraz Sękowo w terminach wskazanych poniżej:

- Glinno - 23 września 2021 r. w godz. 16:30 – 18:30,
- Paproć - 30 września 2021 r. w godz. 16:30 – 18:30,
- Przyłęk - 7 października 2021 r. w godz. 16:30 -18:30,
- Sękowo - 14 października 2021 r. w godz. 16:30 – 18:30,
- Stary Tomyśl - 21 października 2021 r. w godz. 16:30 – 18:30.

## **6. Wyniki konsultacji.**

Liczba mieszkańców uprawnionych do wzięcia udziału w konsultacjach społecznych w sprawie zmiany granic miasta Nowego Tomyśla w okresie od 22.09.2021 r. do 22.10.2021 r.:

- 1) miasto Nowy Tomyśl - 10 898 uprawnionych;

- 2) sołectwo Glinno - 1 971 uprawnionych;
- 3) sołectwo Paproć - 1 114 uprawnionych;
- 4) sołectwo Przyłek - 586 uprawnionych;
- 5) sołectwo Sękowo - 400 uprawnionych;
- 6) sołectwo Stary Tomyśl - 505 uprawnionych.

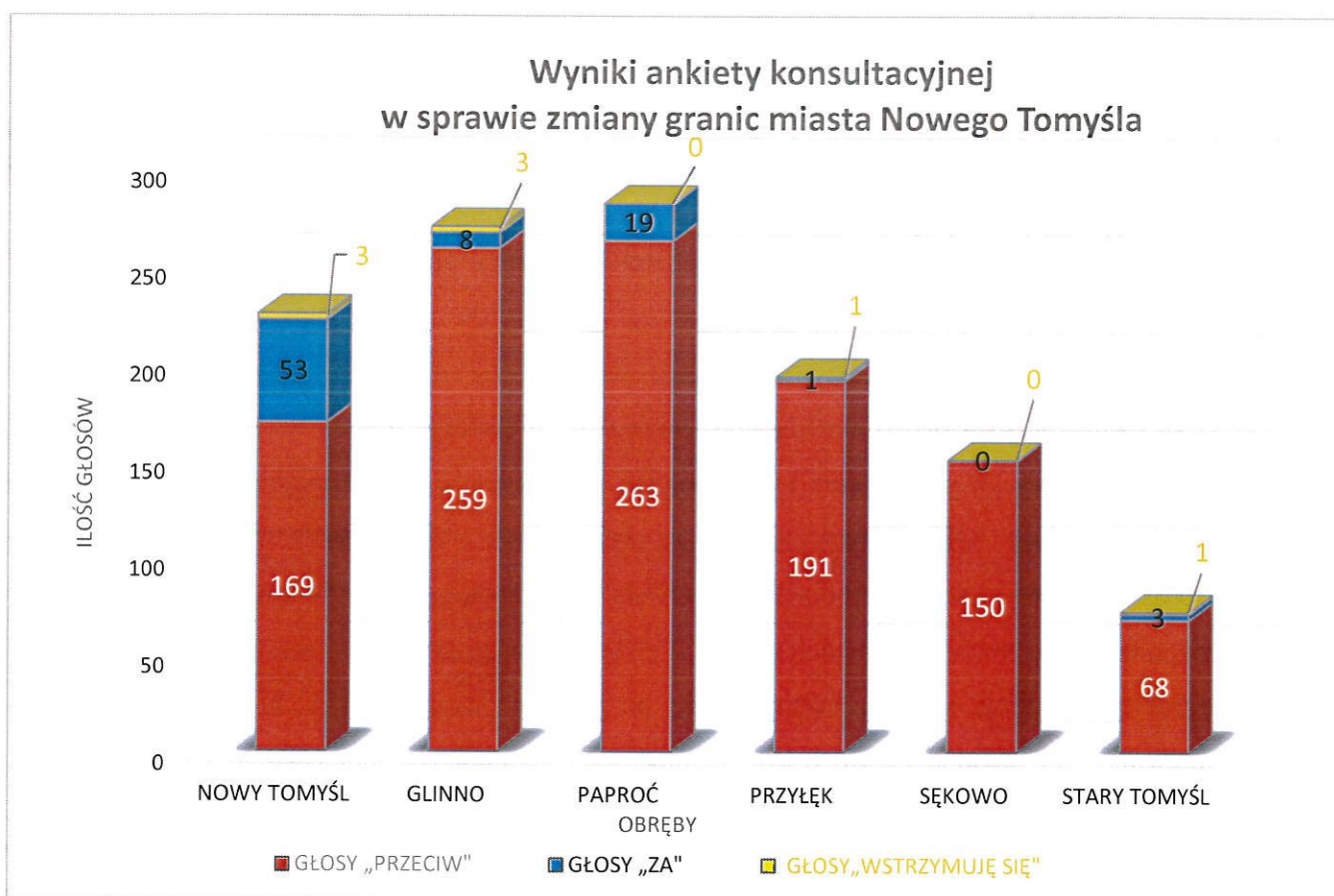
Ogółem w konsultacjach wzięły udział **1223** osoby, w tym:

- 1) mieszkańcy miasta Nowy Tomyśl - 236 osób
  - frekwencja 2,16%
  - głosów nieważnych 11
  - głosów ważnych 225
- 2) mieszkańcy Glinna - 275 osób
  - frekwencja 13,95%
  - głosów nieważnych 5
  - głosów ważnych 270
- 3) mieszkańcy Paproci - 286 osób
  - frekwencja 25,67%
  - głosów nieważnych 4
  - głosów ważnych 282
- 4) mieszkańcy Przyłęk - 195 osób
  - frekwencja 33,37%
  - głosów nieważnych 2
  - głosów ważnych 193
- 5) mieszkańcy Sękowa - 156 osób
  - frekwencja 39%
  - głosów nieważnych 6
  - głosów ważnych 156
6. mieszkańcy Starego Tomyśla - 75 osób
  - frekwencja 14,85%
  - głosów nieważnych 3
  - głosów ważnych 72

Ogółem złożono **1192** ankiety uznane jako ważne oddane głosy.

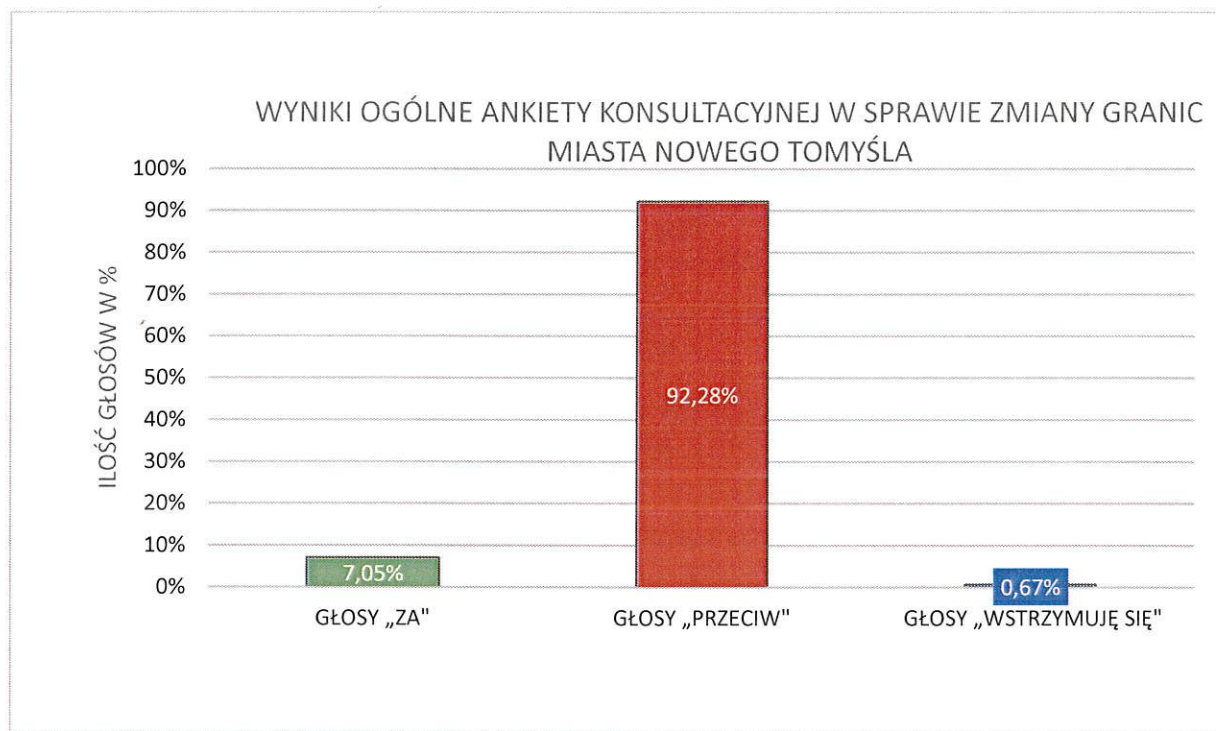
Wyniki konsultacji z podziałem na poszczególne obszary przedstawiają się następująco:

		NOWY TOMYŚL	GLINNO	PAPROĆ	PRZYŁĘK	SĘKOWO	STARY TOMYŚL	suma					
<b>GŁOS „PRZECIW”</b>	wchodzi w powiększenie	169	229	263	225	191	62	150	48	68	9	1100	573
	nie wchodzi w powiększenie		30		38		129		102		59		527
<b>GŁOS „ZA”</b>	wchodzi w powiększenie	53	8	19	13	1	1	0	0	3	2	84	22
	nie wchodzi w powiększenie		2		6		0		0		1		62
<b>GŁOS „WSTRZYMUJĘ SIĘ”</b>	wchodzi w powiększenie	3	3	0	0	1	0	0	0	1	0	8	3
	nie wchodzi w powiększenie		0		0		1		0		1		5
<b>SUMA</b>		<b>225</b>	<b>270</b>	<b>282</b>	<b>193</b>	<b>150</b>	<b>72</b>	<b>1192</b>					



Podsumowując:

<b>GŁOSY „ZA”</b>	7,05%
<b>GŁOSY „PRZECIW”</b>	92,28%
<b>GŁOSY „WSTRZYMUJĘ SIĘ”</b>	0,67%



## 7. Podsumowanie.

Konsultacje społeczne przeprowadzone zostały w formie ankiet, które można było składać w wyznaczonych punktach konsultacyjnych na terenie miasta Nowego Tomyśla oraz w świetlicach wiejskich zainteresowanych sołectw, we wcześniej ustalonych terminach. W świetlicach dyżur pełnili przedstawiciele urzędu miejskiego, którzy udzielali informacji na temat planowanego poszerzenia i odpowiadali na zapytania mieszkańców oraz przyjmowali zgłaszane uwagi. Główne zastrzeżenia zgłaszali właściciele gospodarstw rolnych, którzy przedstawili swoje obawy co do dalszej swojej działalności jak również możliwości rozwoju gospodarstw rolnych w granicach miasta. Zgłaszane uwagi dotyczyły także zaproponowanych granic poszerzenia miasta. Podnoszono, że granice przedzielają niektóre nieruchomości gruntowe lub gospodarstwa i nie zawsze uwzględniają lokalne ukształtowanie terenu. Zwracano uwagę, że treść ankiet konsultacyjnych jest zbyt wąska i nie umożliwia mieszkańcom wypowiedzenia się, co do przedmiotu konsultacji. Mieszkańcy wnioskowali o rozważenie innego, mniejszego wariantu poszerzenia, który obejmowałby tylko tereny już zainwestowane i zabudowane oraz te, z których zostałyby wyłączone tereny gospodarstw rolnych.

Ponadto, w okresie trwania konsultacji do gminy wpłynęło 14 pism od mieszkańców w tym m. in.: wniosek z Zebrania Wiejskiego w Paproci z uwagami w sprawie zasad informowania mieszkańców o prowadzonych konsultacjach społecznych, zapytania mieszkańców odnośnie zasad funkcjonowania gospodarstw rolnych w granicach administracyjnych miasta i płatności podatku rolnego oraz dotacji dla rolników, dwa pisma zbiorowe od mieszkańców wsi Sękowo

z uwagami odnośnie sposobu i przeprowadzenia konsultacji i zaproponowanego zakresu poszerzenia granic miasta, pismo mieszkańców Osiedla Glińskie Góry z propozycją wyłączenia tego osiedla z obszaru poszerzenia i włączenia w obręb administracyjny sołectwa Przyłek oraz pismo wystosowane przez sołtysów wszystkich wsi z terenów objętych konsultacjami, odnośnie uzasadnienia proponowanego poszerzenia wraz z pytaniami o zmiany dla mieszkańców wynikające z tego poszerzenia.

Udział w konsultacjach mieszkańców poszczególnych sołectw wahał się od 14% do 39%, co nie daje pełnego obrazu stanowiska wszystkich mieszkańców tych terenów. Warto odnotować, że ankiety konsultacyjne złożyły przede wszystkim osoby zamieszkujące obszary planowane do włączenia w granice administracyjne miasta Nowego Tomysła. Udział tych mieszkańców przedstawia się następująco w poszczególnych wsiach: w Glinnie 238 osób tj. 86,55% ogółu głosujących, w Paproci 238 osób tj. 83,22% ogółu głosujących, w Przyłoku 63 osoby tj. 32,30% ogółu głosujących, w Sękowie 48 osób tj. 3,80% ogółu głosujących i w Starym Tomysłu 11 osób tj. 14,67% ogółu głosujących. Jednocześnie należy odnotować, że w konsultacjach udział wzięło zaledwie 2,16% uprawnionych mieszkańców miasta Nowego Tomysła.

Podsumowując, wyniki konsultacji społecznych dotyczących zmiany granic administracyjnych miasta Nowego Tomysła poprzez włączenie części obrębów Glinno, Paproć, Przyłek, Sękowo i Stary Tomysł ukazały, że we wszystkich 5 sołectwach, jak również w mieście Nowy Tomysł, mieszkańcy opowiedzieli się w zdecydowanej większości przeciwko przyłączeniu przedmiotowych obszarów do granic administracyjnych miasta Nowego Tomysła w przedstawionym kształcie. Same konsultacje spełniły swój cel, ponieważ dały obraz aktualnego nastawienia społecznego do procesu powiększenia granic miasta, ale jednocześnie – uwzględniając poszczególne głosy mieszkańców – mogą stać się asumptem do weryfikacji planów i modyfikacji zakresu projektowanych zmian.

  
**BURMISTRZ**  
Włodzimierz Hibner

  
Naczelnik Wydziału Statystyki  
i Gospodarki Nieruchomościami

Justyna Bugaj

  
**SEKRETARZ GMINY**

Jarosław Żółtowski