



GMINNA EWIDENCJA ZABYTKÓW
Urząd Miejski w Nowym Tomyślu

NUMER KARTY
BN/001/2021

NAZWA MIEJSCOWOŚCI
Boruja Nowa

NAZWA OBIEKTU

Krzyż przydrożny

CZAS POWSTANIA

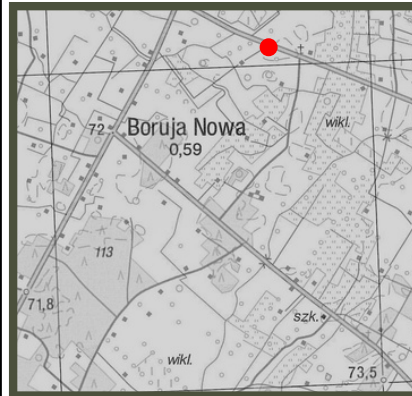
Po 1945 r.

POŁOŻENIE

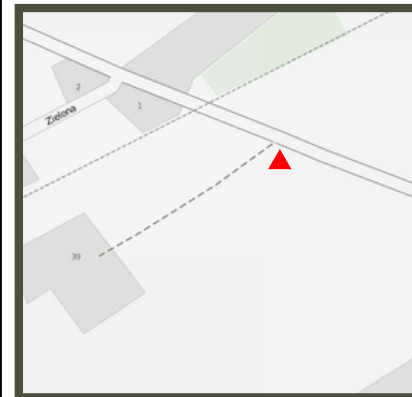
Droga powiatowa nr 2754P



LOKALIZACJA



Mapa topograficzna



Mapa ewidencyjna

INFORMACJE O OBIEKCIE

Krzyż ten znajduje się po prawej stronie drogi powiatowej nr 2754P z Borui Kościelnej w kierunku tzw. skrzyżowania pięciu dróg. Pierwszy krzyż w tym miejscu powstał po II wojnie światowej i był wykonany z drewna dębowego. Czas i warunki atmosferyczne zrobiły swoje i uległ on zbutwieniu. Wówczas plantatorzy chmielu postanowili zastąpić go krzyżem z metalu. Obecnie stojący krzyż metalowy ma prosto zakończone belki, a na ich przecięciu znajduje się metalowa pasyjka, którą osłania łukowaty, promienisty, również metalowy, daszek. Na przecięciu ramion krzyża umocowana jest metalowa konstrukcja, nawiązująca do promieni wychodzących z Serca Jezusowego. Wokół krzyża ułożono kostkę betonową, a całość okala ogrodzenie wykonane z metalowej siatki. 10 sierpnia 1996 roku krzyż poświęcił ks. proboszcz Alojzy Foedke. Opiekę nad krzyżem sprawują lokalni plantatorzy chmielu.

OPRACOWANIE

Wydział Turystyki i Rozwoju Gospodarczego
2021 r.

NUMER DZIAŁKI

634

ŹRÓDŁO INFORMACJI O OBIEKCIE

Zdawać się może, że są tu od zawsze... Małe obiekty sakralne Nowego Tomyśla i okolic (Barbara i Krzysztof Jandy, Jan Bąbelek, Aneta Wiśniewska, Miejska i Powiatowa Biblioteka Publiczna w Nowym Tomyślu, 2020 r.)



GMINNA EWIDENCJA ZABYTKÓW
Urząd Miejski w Nowym Tomyślu

NUMER KARTY
BN/002/2021

NAZWA MIEJSCOWOŚCI
Boruja Nowa

NAZWA OBIEKTU

Krzyż przydrożny

CZAS POWSTANIA

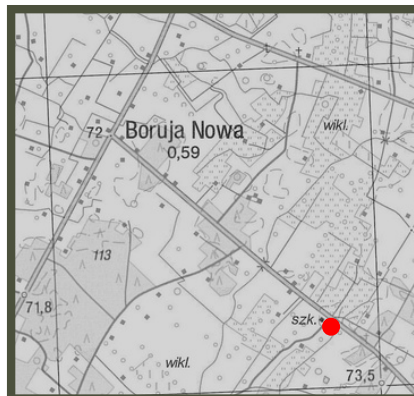
Lata 80. XX wieku.

POŁOŻENIE

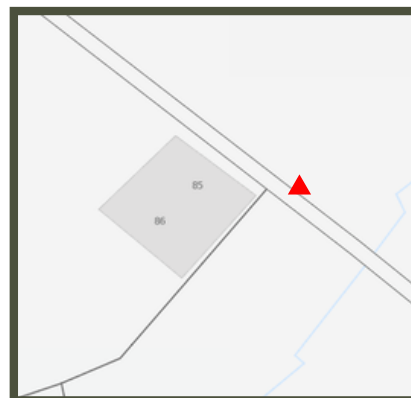
Droga powiatowa nr 2755P



LOKALIZACJA



Mapa topograficzna



Mapa ewidencyjna

INFORMACJE O OBIEKCIE

Po lewej stronie drogi powiatowej nr 2755P w kierunku Jabłonnej, naprzeciwko dawnej szkoły, obecnie świetlicy wiejskiej, stoi wykonany z metalu krzyż. Na przecięciu belek znajduje się pasyjka metalowa, osłania ją promienisty daszek metalowy, a nad nim tabliczka z inskrypcją INRI. Krzyż osadzony jest na niskim cokole betonowym i ogrodzony metalowym płotkiem na betonowej podstawie. W tle za obiektem znajdują się dwa drzewa świerkowe. Krzyż poświęcony został 3 maja 1985 roku przez ks. proboszcza Alojzego Foedke.

Nie jest to pierwszy w tym miejscu krzyż, bowiem od 1947 roku stał tu krzyż drewniany, postawiony przez rodzinę repatriantów jako wotum wdzięczności za ocalenie z pożogi wojennej i osiedlenie na polskiej ziemi. Po prawie czterdziestu latach, ten imponujących rozmiarów krzyż został wymieniony na metalowy. Każdego roku w Wielką Sobotę odbywa się przy nim wielkanocne święcenie potraw. Opiekę nad krzyżem sprawują okoliczni mieszkańcy.

OPRACOWANIE

Wydział Turystyki i Rozwoju Gospodarczego
2021 r.

NUMER DZIAŁKI

143

ŹRÓDŁO INFORMACJI O OBIEKCIE

Zdawać się może, że są tu od zawsze... Małe obiekty sakralne Nowego Tomyśla i okolic (Barbara i Krzysztof Jandy, Jan Bąbelek, Aneta Wiśniewska, Miejska i Powiatowa Biblioteka Publiczna w Nowym Tomyślu, 2020 r.)



GMINNA EWIDENCJA ZABYTKÓW
Urząd Miejski w Nowym Tomyślu

NUMER KARTY
BN/003/2021

NAZWA MIEJSCOWOŚCI
Boruja Nowa

NAZWA OBIEKTU

Krzyż przydrożny

CZAS POWSTANIA

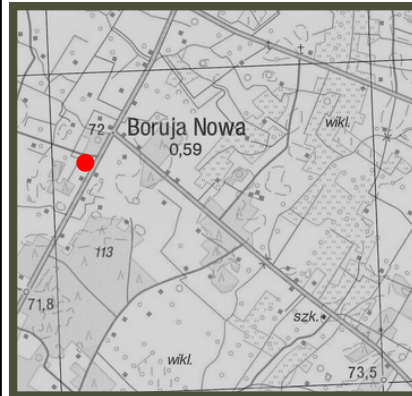
1997 r.

POŁOŻENIE

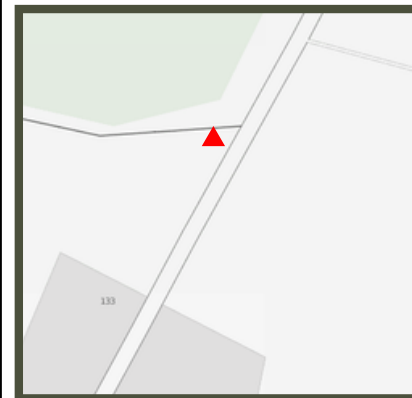
Droga Wojewódzka nr 305



LOKALIZACJA



Mapa topograficzna



Mapa ewidencyjna

INFORMACJE O OBIEKCIE

Po prawej stronie drogi wojewódzkiej nr 305, przy wyjeździe z Borui Nowej w kierunku Wolsztyna usytuowany został wykonany z metalu krzyż. Pośrodku jego belek umieszczono metalową pasyjkę, a nad nią tabliczkę z napisem INRI. Całość osłania półokrągły promienisty daszek. Na belce pionowej, w dolnej części, zawieszono oszkloną kapliczkę skrzynkową, z dwuspadowym daszkiem. Wewnątrz umieszczono figurkę Matki Boskiej Niepokalanie Poczętej. Krzyż otacza ozdobne ogrodzenie metalowe, umocowane na betonowym podłożu, na którym ułożono płytki ceramiczne. Po obu stronach ogrodzenia posadzono ozdobne świerki. Data postawienia krzyża – 5 sierpnia 1997 roku - nie jest przypadkowa. Mieszkańcy, którzy we własnym zakresie wykonali wszystkie związane z jego postawieniem prace i zakupili potrzebne materiały, chcieli w ten sposób uczcić kolejną pielgrzymkę papieża Jana Pawła II i Jego wizytę w Poznaniu.

Krzyż został poświęcony przez ówczesnego proboszcza ks. Alojzego Foedke. Odbywa się przy nim wielkanocne święcenie potraw.

OPRACOWANIE

Wydział Turystyki i Rozwoju Gospodarczego
2021 r.

NUMER DZIAŁKI

212

ŹRÓDŁO INFORMACJI O OBIEKCIE

Zdawać się może, że są tu od zawsze... Małe obiekty sakralne Nowego Tomyśla i okolic (Barbara i Krzysztof Jandy, Jan Bąbelek, Aneta Wiśniewska, Miejska i Powiatowa Biblioteka Publiczna w Nowym Tomyślu, 2020 r.)



GMINNA EWIDENCJA ZABYTKÓW
Urząd Miejski w Nowym Tomyślu

NUMER KARTY
BN/004/2021

NAZWA MIEJSCOWOŚCI
Boruja Nowa

NAZWA OBIEKTU

Krzyż przydrożny

CZAS POWSTANIA

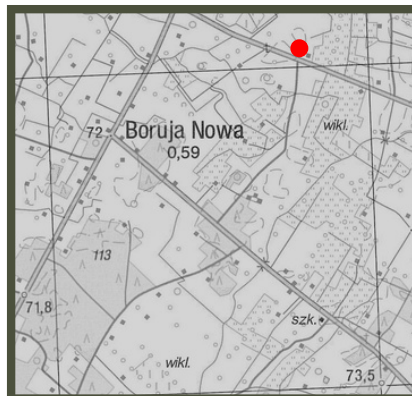
BD

POŁOŻENIE

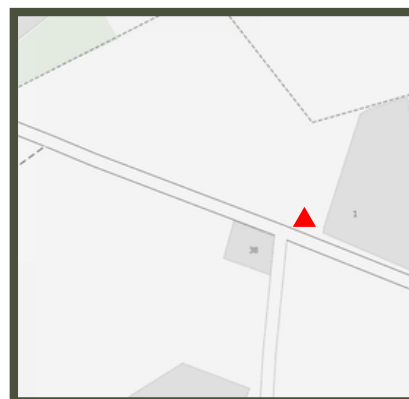
Przy drodze powiatowej nr 2754P



LOKALIZACJA



Mapa topograficzna



Mapa ewidencyjna

INFORMACJE O OBIEKCIE

Po lewej stronie drogi powiatowej nr 2754P z Borui Kościelnej w kierunku Kąkolewa stoi kolejny krzyż przydrożny. Nie jest to pierwszy w tym miejscu krzyż. Po okupacji hitlerowskiej, pod koniec lat 40. XX wieku, stanął tu krzyż, będący wotum dziękczynnym za przetrwanie wojny i odnalezienie po niej swojego miejsca na ziemi. Z biegiem lat krzyż uległ zniszczeniu, postanowiono więc zastąpić go bardziej trwałym - metalowym.

Umocowany jest on na podstawie betonowej. Na przecięciu ramion znajduje się metalowa pasyjka, a nad nią promienisty daszek w kształcie łuku. Całość otacza metalowe ogrodzenie, przymocowane do czterech - zakończonych płytą granitową - betonowych kolumn, na których stoją postacie aniołów. Po obu stronach rosną krzewy ozdobne. W Dni Krzyżowe z tego miejsca, do kościoła parafialnego, wyrusza procesja błagalna o dobre urodzaje.

OPRACOWANIE

Wydział Turystyki i Rozwoju Gospodarczego
2021 r.

NUMER DZIAŁKI

1/5

ŹRÓDŁO INFORMACJI O OBIEKCIE

Zdawać się może, że są tu od zawsze... Małe obiekty sakralne Nowego Tomyśla i okolic (Barbara i Krzysztof Jandy, Jan Bąbelek, Aneta Wiśniewska, Miejska i Powiatowa Biblioteka Publiczna w Nowym Tomyślu, 2020 r.)



GMINNA EWIDENCJA ZABYTKÓW
Urząd Miejski w Nowym Tomyślu

NUMER KARTY
BN/005/2021

NAZWA MIEJSCOWOŚCI
Boruja Nowa

NAZWA OBIEKTU

Krzyż przydrożny

CZAS POWSTANIA

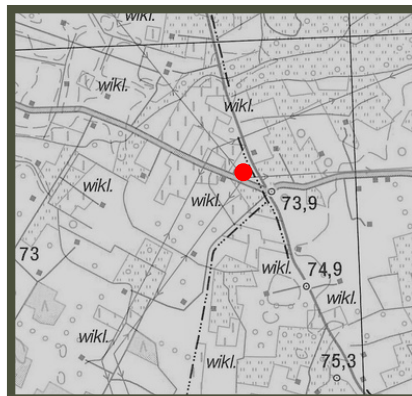
2015 r.

POŁOŻENIE

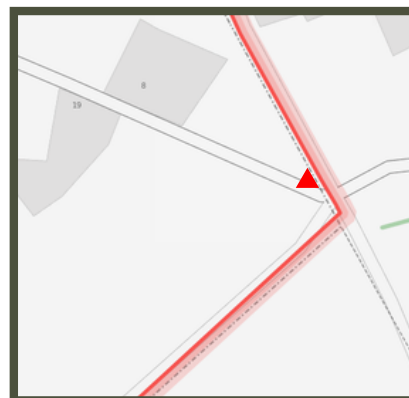
Droga powiatowa nr 2754P



LOKALIZACJA



Mapa topograficzna



Mapa ewidencyjna

INFORMACJE O OBIEKCIE

Na rozstaju tzw. pięciu dróg: Boruja Nowa – Wola Jabłońska – Albertowsko – Kąkolewo – Cicha Góra, po lewej stronie drogi powiatowej nr 2754P, stoi krzyż metalowy, ze skośnie zakończonymi belkami, które są połączone dwuspadowym daszkiem. Pośrodku ramion umieszczono wyrzeźbioną pasyjkę drewnianą, a nad nią tabliczka z napisem INRI. Na przecięciu ramion krzyża umocowano metalowe koło z prętami, nawiązującymi do symbolizujących krew i wodę promieni wychodzących z Serca Jezusowego. Poniżej na belce pionowej znajduje się drewniana kapliczka skrzynkowa z dwuspadowym daszkiem, w której umieszczono rzeźbę z wizerunkiem Matki Bożej. Wzruszająca jest historia postawienia w tym miejscu, pierwszego drewnianego krzyża. Postawili go repatrianci z Łucka, Weronika i Piotr Michniewiczowie, przybyli do wsi w 1945 roku, wraz z czworgiem dzieci, w tym cudownie ocalonym 7. letnim synkiem, który podczas podróży ze wschodniej Polski znalazł się w śmiertelnym niebezpieczeństwie.

OPRACOWANIE

Wydział Turystyki i Rozwoju Gospodarczego
2021 r.

NUMER DZIAŁKI

66

ŹRÓDŁO INFORMACJI O OBIEKCIE

Zdawać się może, że są tu od zawsze... Małe obiekty sakralne Nowego Tomyśla i okolic (Barbara i Krzysztof Jandy, Jan Bąbelek, Aneta Wiśniewska, Miejska i Powiatowa Biblioteka Publiczna w Nowym Tomyślu, 2020 r.)



INFORMACJE O OBIEKCIE

Podczas podróży, będąca w ciąży Weronika, urodziła córeczkę, której kondycja nie pozwalała na zabranie jej w dalszą podróż, zważywszy dodatkowo na fakt, że rodzina jechała w niepewne, nie znając – jak wszystkie repatrianckie rodziny - docelowego miejsca swej podróży. Dopiero po osiedleniu się w Borui Nowej matka dziewczynki wróciła po nią do Krakowa i odebrała od opiekujących się nią siostr zakonnych. Życie na nowej ziemi rozpoczęli więc państwo Michniewiczowie od postawienia krzyża dziękczynnego za wszelkie otrzymane łaski i opiekę nad rodziną. Był to krzyż ciosany z drewna, który własnoręcznie wykonywał Piotr Michniewicz z sąsiadem o nazwisku Klimek. Na belce pionowej znajdowała się oszklona kapliczka skrzynkowa z daszkiem dwuspadowym, a w jej wnętrzu umieszczona była figurka Matki Bożej. Pierwszy drewniany krzyż poświęcił ks. Piotr Szczepański, a kolejny dębowy w 1999 roku postawiła w tym miejscu, jeszcze wtedy żyjąca, Weronika Michniewicz. Poświęcił go ówczesny proboszcz ks. Alojzy Foedke. Wówczas zięć Michniewiczów, Ryszard Jedeluk wyrzeźbił pasyjkę i wykonał aranżację wokół krzyża. Na zaokrąglonej belce pionowej, po prawej stronie, na specjalnej półce, umieszczono na nowo wyrzeźbioną z drewna kapliczkę skrzynkową z wizerunkiem Matki Bożej. Daszek łączący ramiona belek oraz daszek nad kapliczką skrzynkową i łańcuchy łączące kamienie z krzyżem wykonane były z miedzi. Miedziane elementy krzyża kilkakrotnie padały łupem złodziei, a sam krzyż był dwukrotnie złamany.

Metalowy krzyż postawiła w 2015 roku synowa państwa Michniewiczów, Danuta.

Na przecięciu belek metalowego krzyża umieszczono pasyjkę z poprzedniego krzyża, a na belce pionowej powieszono kapliczkę. Pozostawiono pierwotną aranżację z kamieni. Krzyż został umocowany na betonowym podłożu, a u jego podnóża znajdują się zespolone kamienie polne. Przed krzyżem ułożono głazy i połączono je łańcuchami, przytwierdzonymi do belki pionowej. Po lewej stronie nasadzono ozdobne krzewy. Odnowiony obiekt poświęcił ks. proboszcz Krystian Grabijas.

DOKUMENTACJA FOTOGRAFICZNA



GMINNA EWIDENCJA ZABYTKÓW
Urząd Miejski w Nowym Tomyślu

NUMER KARTY
BN/006/2021

NAZWA MIEJSCOWOŚCI
Boruja Nowa

NAZWA OBIEKTU

Grota Matki Bożej Różańcowej

CZAS POWSTANIA

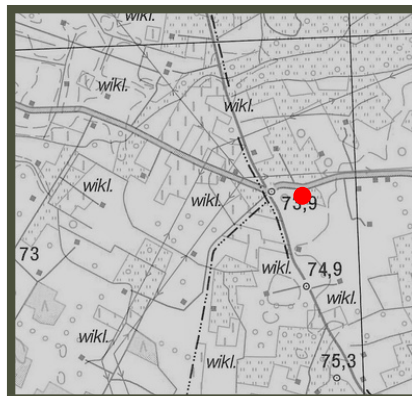
1945 r.

POŁOŻENIE

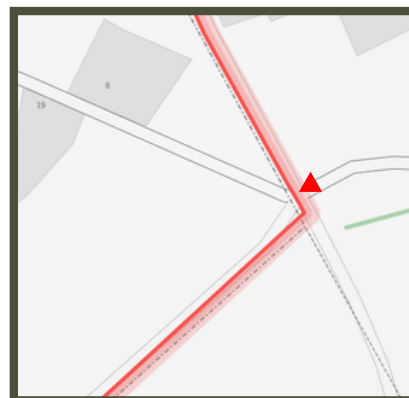
Granica parafii w Borui Kościelnej i parafii w Kąkolewie



LOKALIZACJA



Mapa topograficzna



Mapa ewidencyjna

INFORMACJE O OBIEKCIE

W odległości około 700 m od rozdroża tzw. pięciu dróg: Boruja Nowa – Wola Jabłońska – Albertowsko – Kąkolewo – Cicha Góra, kierując się z Borui Kościelnej w stronę Kąkolewa, na granicy parafii w Borui Kościelnej i parafii w Kąkolewie, po prawej stronie drogi odnajdziemy, stojącą na tle wysokiego świerku, grotę, która wykonana została z bardzo starannie dobranych kamieni, tworzących regularny łukowaty kształt. Na zewnątrz kamienie połączone ozdobną spoiną. Wewnątrz, w górnej partii grotty, w niewielkiej oszklonej niszy, znajduje się mała figura Matki Bożej Różańcowej, otoczona ozdobnym wieńcem kwiatów. Poniżej figury znajduje się tablica z inskrypcją: Z wdzięczności / za przywrócenie / Ojczyzny / fundowała gromada / Albertowsko 1945. Całość otoczona jest metalowym ogrodzeniem, przed którym ułożono pozbruk.

OPRACOWANIE

Wydział Turystyki i Rozwoju Gospodarczego
2021 r.

NUMER DZIAŁKI

ŹRÓDŁO INFORMACJI O OBIEKCIE

Zdawać się może, że są tu od zawsze... Małe obiekty sakralne Nowego Tomyśla i okolic (Barbara i Krzysztof Jandy, Jan Bąbelek, Aneta Wiśniewska, Miejska i Powiatowa Biblioteka Publiczna w Nowym Tomyślu, 2020 r.)