



GMINNA EWIDENCJA ZABYTKÓW
Urząd Miejski w Nowym Tomyślu

NUMER KARTY
GL/001/2021

NAZWA MIEJSCOWOŚCI
Glinno

NAZWA OBIEKTU

Krzyż przydrożny

CZAS POWSTANIA

2006 r.

POŁOŻENIE

Przy skrzyżowaniu dróg: Nowy Tomyśl - Zbąszyń



LOKALIZACJA



Mapa topograficzna



Mapa ewidencyjna

INFORMACJE O OBIEKCIE

Po prawej stronie drogi z Nowego Tomyśla do Zbąszynia, na skrzyżowaniu z drogą stanowiącą obecnie obwodnicę Nowego Tomyśla, na prywatnej działce, stoi piękny, wysoki, drewniany krzyż. Pierwszy drewniany znak chrześcijański postawiono w 1945 roku nieopodal obecnie stojącego krzyża. Wówczas nie było tutaj obwodnicy miasta, tylko droga gruntowa. W obecności licznie zebranych okolicznych mieszkańców krzyż poświęcił ks. Stanisław Skaziński. Z czasem krzyż poddał się niszczycielskiemu oddziaływaniu warunków atmosferycznych i – mimo kilkakrotnej renowacji – próchniał. W 2006 roku, po oddaniu do użytku obwodnicy miasta, właściciele gruntu postawili nowy krzyż drewniany, przesuwając go, ze względu na poszerzenie drogi, w inne miejsce.

Obecnie stojący tu krzyż umocowany został na betonowej podstawie. Na skrzyżowaniu jego belek znajduje się, przeniesiona z poprzedniego krzyża, zabytkowa pasyjka metalowa w kolorze srebrnym. Nad pasyjką umocowano półokrągły, promienisty daszek metalowy i tabliczkę z napisem INRI.

OPRACOWANIE

Wydział Turystyki i Rozwoju Gospodarczego
2021 r.

NUMER DZIAŁKI

79/1

ŹRÓDŁO INFORMACJI O OBIEKCIE

Zdawać się może, że są tu od zawsze... Małe obiekty sakralne Nowego Tomyśla i okolic
(Barbara i Krzysztof Jandy, Jan Bąbelek, Aneta Wiśniewska, Miejska i Powiatowa Biblioteka Publiczna w Nowym Tomyślu, 2020 r.)



GMINNA EWIDENCJA ZABYTKÓW
Urząd Miejski w Nowym Tomyślu

NUMER KARTY
GL/001/2021

NAZWA MIEJSCOWOŚCI
Glinno

INFORMACJE O OBIEKCIE

W niższej części pionowej belki umocowano małą, drewnianą kapliczkę skrzynkową z dwuspadowym daszkiem. Za szybą, we wnęce, znajduje się obrazek św. Jana Pawła II. Poniżej kapliczki skrzynkowej, w dolnej części belki, umieszczono mały drewniany krzyżyk z pierwszego obiektu z 1945 roku i wyryto napis: Fragment krzyża z roku 1945. Przy krzyżu znajduje się drewniany podest, na którym fundatorzy stawiają kwiaty i znicze. Zbudowany na nowo znak chrześcijański poświęcony został przez ówczesnego proboszcza ks. Jerzego Juję.

Z biegiem czasu pojawiły się przy krzyżu kolejne figury. Częste na tym skrzyżowaniu dróg wypadki stały się impulsem do umieszczenia tu płaskorzeźby św. Krzysztofa. Na wykonanej z drewna przez zakopiańskiego artystę płaskorzeźbie znajduje się modlitewne zawołanie: Św. Krzysztofie, prowadź nas bezpiecznie do wyznaczonego celu. Czuwająca nad podróżującymi, usytuowana po lewej stronie obiektu, płaskorzeźba została oszklona i umocowana na dość dużym kamieniu, a całość obrasta zielony bluszcz. Po prawej stronie krzyża natomiast znajduje się figura Matki Bożej Bolesnej. Jest to odlew, wykonany ze sztucznego tworzywa. To właśnie Matce Bożej Bolesnej fundator tego sakralnego obiektu powierzył swoje życie i rodzinę, dziękując za niezliczone łaski i błogosławieństwa, jakich doznawał i doznaje do dnia dzisiejszego.

Za krzyżem znajduje się drewniana pergola, obsadzona zielonym bluszczem, a całość otoczona jest ozdobnymi tujami. Przy krzyżu i na belce pionowej umieszczone są ozdobne lampiony. Do tego obiektu, pomiędzy tujami, prowadzi chodniczek wykonany z pozbruku, a także wykonana w 2017 roku, drewniana, ozdobna brama. Na poziomej, ozdobnej desce w kształcie łuku, który łączy dwie belki pionowe, umocowano na górze parę gołąbków - symbol miłości i zgody. Na desce tej wyryto inskrypcję: Jezu, ufam Tobie. Natomiast na belkach pionowych, po obu stronach, wyłobiono krzyże. W okresach świątecznych otoczenie wokół krzyża jest pięknie oświetlone kolorowymi lampkami.

Do 2011 roku przy krzyżu odbywało się wielkanocne święcenie potraw w Wielką Sobotę. Obecnie - ze względu na duży ruch pojazdów - stało się to niemożliwe.

DOKUMENTACJA FOTOGRAFICZNA



GMINNA EWIDENCJA ZABYTKÓW
Urząd Miejski w Nowym Tomyślu

NUMER KARTY
GL/002/2021

NAZWA MIEJSCOWOŚCI
Glinno

NAZWA OBIEKTU

Krzyż przydrożny

CZAS POWSTANIA

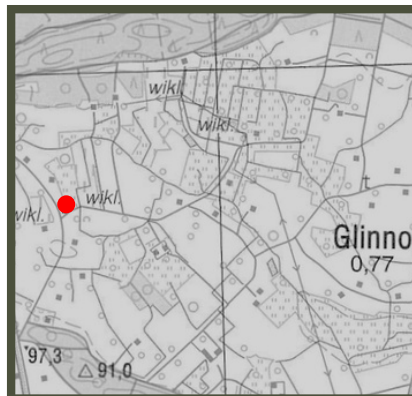
Lata 70. XX wieku.

POŁOŻENIE

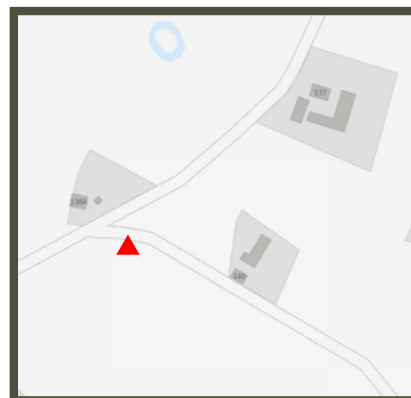
Centrum wsi



LOKALIZACJA



Mapa topograficzna



Mapa ewidencyjna

INFORMACJE O OBIEKCIE

Chcąc dotrzeć do kolejnego krzyża w Glinnie, należy z Nowego Tomyśla kierować się ulicą Komunalną w stronę Glinna, a na skrzyżowaniu dróg Glinno – Stary Tomyśl, skrócić w lewo. W odległości ok. 500 m od drogi głównej, po prawej stronie, odnajdziemy ten obiekt sakralny stojący w otoczeniu ozdobnych krzewów.

Stojący tu obecnie metalowy krzyż powstał pod koniec lat 70. XX wieku, w miejscu stojącego tu pierwotnie krzyża drewnianego. Wiadomym jest, że pierwszy w tym miejscu krzyż powstał tuż po wojnie, w 1945 roku, z inicjatywy ówczesnego sołtysa. Zniszczył go spadający podczas wichury konar drzewa, który złamał jego ramię. Przez kilka lat nie było w tym miejscu krzyża, bo trudno było wówczas o pozwolenie na jego postawienie. Jednak zachowana pasyjka nieustannie przypominała o jego istnieniu. Ostatecznie krzyż został w tym miejscu przywrócony, a poświęcił go ks. Michał Kosicki - ówczesny proboszcz parafii pw. NMP Panny Nieustającej Pomocy. W roku jego przywrócenia wierni mieszkańcy okolicznych domostw odprawiali przy nim nabożeństwo majowe.

Belki tego wykonanego z metalu krzyża są zakończone ozdobnym trójliściem. Na skrzyżowaniu ramion umocowana została pasyjka w kolorze srebra, która pochodzi z pierwszego krzyża z 1945 roku i została skrupulatnie przechowana w jednym z gospodarstw. Nad pasyjką znajduje się ozdobny, promienisty daszek w kształcie łuku.

OPRACOWANIE

Wydział Turystyki i Rozwoju Gospodarczego
2021 r.

NUMER DZIAŁKI

431/2

ŹRÓDŁO INFORMACJI O OBIEKCIE

Zdawać się może, że są tu od zawsze... Małe obiekty sakralne Nowego Tomyśla i okolic
(Barbara i Krzysztof Jandy, Jan Bąbelek, Aneta Wiśniewska, Miejska i Powiatowa Biblioteka Publiczna w Nowym Tomyślu, 2020 r.)



GMINNA EWIDENCJA ZABYTKÓW
Urząd Miejski w Nowym Tomyślu

NUMER KARTY
GL/003/2021

NAZWA MIEJSCOWOŚCI
Glinno

NAZWA OBIEKTU

Grota Matki Boskiej z Lourdes

CZAS POWSTANIA

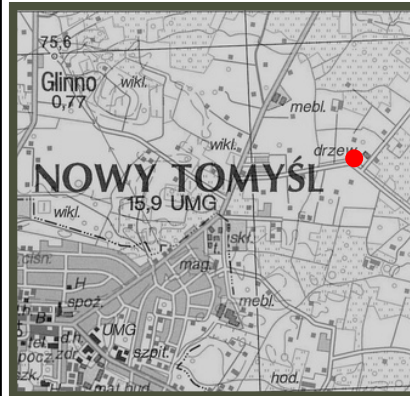
1946 r.

POŁOŻENIE

Ulica Sątopska



LOKALIZACJA



Mapa topograficzna



Mapa ewidencyjna

INFORMACJE O OBIEKCIE

Niezwykły obiekt, jakim jest Grota Matki Boskiej z Lourdes, powstał w 1946 roku przy polnej drodze, wówczas w otoczeniu pól uprawnych, w pewnej odległości od rozproszonej zabudowy. Odnajdziemy go, jadąc z Nowego Tomyśla w kierunku Starego Tomyśla, skręciwszy w prawo w ulicę Sątopską. Przygruntowej drodze gminnej, po jej lewej stronie, zwróci naszą uwagę budowla wykonana z bardzo starannie dobranych - granitowych i polnych - kamieni, tworzących nieregularny kształt, z wysuniętą na prawo małą wieżyczką, na szczycie której umieszczono - składający się z metalowych elementów - krzyżyk. Po jej bokach znajdują się przybudówki z kamienia polnego. Wszystkie elementy połączone zostały zaprawą cementową. W górnej części tego obiektu sakralnego znajduje się nisza, a w niej dwie figury: Matka Boska z Lourdes oraz klęcząca św. Bernadeta, patronka pasterzy. W dolnej części natomiast blenda, w której umocowano tablicę z inskrypcją: Z wdzięczności za odebrane łaski ufundowali małżonkowie Sokołowski - 1946 r.

OPRACOWANIE

Wydział Turystyki i Rozwoju Gospodarczego
2021 r.

NUMER DZIAŁKI

61/2

ŹRÓDŁO INFORMACJI O OBIEKCIE

Zdawać się może, że są tu od zawsze... Małe obiekty sakralne Nowego Tomyśla i okolic
(Barbara i Krzysztof Jandy, Jan Bąbulek, Aneta Wiśniewska, Miejska i Powiatowa Biblioteka Publiczna w Nowym Tomyślu, 2020 r.)



GMINNA EWIDENCJA ZABYTKÓW
Urząd Miejski w Nowym Tomyślu

NUMER KARTY
GL/003/2021

NAZWA MIEJSCOWOŚCI
Glinno

INFORMACJE O OBIEKCIE

Obiekt ten od frontu otoczony jest niskim drewnianym płotkiem, przed którym znajduje się ciek wodny. Wg informacji pozyskanych od mieszkańców, intencją wzniesienia grotty, stojącej na prywatnym gruncie, byławdzięczność mieszkańców Glinna za ocalenie życia i wyzwolenie z niemieckiej niewoli. Potrzebne środki finansowe ofiarowali także okoliczni mieszkańcy.

Grotę poświęcił ówczesny proboszcz ks. Stanisław Skaziński.

W roku 2004 grotta została odnowiona. Dawniej zatrzymywano się przed nią w drodze na cmentarz, by odmówić różaniec w intencji zmarłego. Dziś jest ona miejscem różnego rodzaju uroczystości religijnych. W Wielką Sobotę odbywa się tu wielkanocne święcenie potraw, w majowe soboty i niedziele mieszkańcy odmawiają przy niej Litanię Loretańską, a w październiku - w dniu wyznaczonym przez proboszcza parafii pw. Najświętszego Serca Pana Jezusa - odmawiany jest różaniec.

Pieczę nad tym obiektem sprawują okoliczni mieszkańcy, odnawiając ją systematycznie z własnych środków finansowych. Obiekt jest zadbany, ozdobiony kwiatami i krzewami.

DOKUMENTACJA FOTOGRAFICZNA



GMINNA EWIDENCJA ZABYTKÓW
Urząd Miejski w Nowym Tomyślu

NUMER KARTY
GL/004/2021

NAZWA MIEJSCOWOŚCI
Glinno

NAZWA OBIEKTU

Kapliczka Matki Boskiej Niepokalanego Poczęcia

CZAS POWSTANIA

2016 r.

POŁOŻENIE

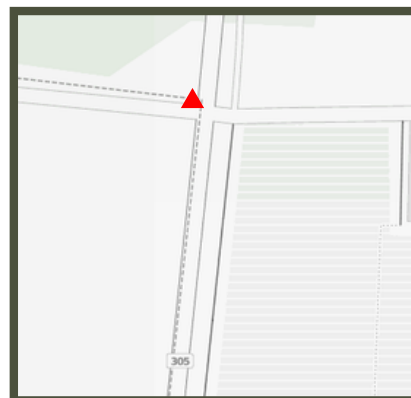
Na granicy wsi: Glinno i Sękowo



LOKALIZACJA



Mapa topograficzna



Mapa ewidencyjna

INFORMACJE O OBIEKCIE

Okazała kapliczka, powstała na granicy Glinna i Sękowa, w 2016 roku wzbogaciła krajobraz nowotomyskiej gminy. Stoi ona po lewej stronie obwodnicy Nowego Tomyśla w kierunku autostrady, na skraju drogi gruntowej, prowadzącej do gospodarstwa agroturystycznego.

Obiekt tworzy prostokątny cokół i umieszczona na nim – również prostokątna - baza. Z niej wyrastają cztery prostokątne kolumny, zakończone trzystopniowymi gzymsami. Między filarami znajdują się cztery wnęki, a całość pokrywa kopuła, połączona z filarami półkolistym, ozdobnym gzymsem. Masywny korpus kapliczki zwieńczony jest dachem krzyżowym, którego pokrycie stanowi dachówka karpiówka. Na szczycie dachu, w jego centralnej części, umocowano piękny, wykuty ręcznie, miedziany krucyfiks umieszczony na małej kuli. W owalnej niszy, na małym postumencie, usytuowana jest sporych rozmiarów figura Matki Boskiej Niepokalanego Poczęcia od Cudownego Medalika.

OPRACOWANIE

Wydział Turystyki i Rozwoju Gospodarczego
2021 r.

NUMER DZIAŁKI

22/2

ŹRÓDŁO INFORMACJI O OBIEKCIE

Zdawać się może, że są tu od zawsze... Małe obiekty sakralne Nowego Tomyśla i okolic (Barbara i Krzysztof Jandy, Jan Bąbelek, Aneta Wiśniewska, Miejska i Powiatowa Biblioteka Publiczna w Nowym Tomyślu, 2020 r.)



GMINNA EWIDENCJA ZABYTKÓW
Urząd Miejski w Nowym Tomyślu

NUMER KARTY
GL/004/2021

NAZWA MIEJSCOWOŚCI
Glinno

INFORMACJE O OBIEKCIE

Ubrana na biało Maryja stoi na połowie globu ziemskiego, a pod Jej stopami leży pokonany wąż. Okrywa Ją powłóczysta szata w kolorze niebieskim, z długimi rękawami. Głowę osłania biały welon. Ręce Najświętszej Dziewicy odwrócone są dłońmi na zewnątrz, na wysokości bioder opadają w dół, jakby obciążone nadmiarem łask. Rozłożone ręce symbolizują łaski, jakie Maryja rozdziela między tych, którzy o nie błagają.

Ta murowana, pokryta tynkiem, piękna kapliczka jest pomalowana na kolor żółty. Wyjątek stanowi podbita deskami nisza oraz białe gzymsy. Całość otoczona jest kutym, stalowym, malowanym proszkowo, ogrodzeniem. Wewnątrz ogrodzenia stoją gazony obsadzone kwiatami. Obiekt jest przepięknie ozdobiony, a na jednym z filarów umieszczono trzy flagi.

Pomysł jej postawienia zrodził się podczas wakacji spędzanych w 2015 roku w Grecji, gdzie uwagę właścicieli posesji zwracały różne obiekty sakralne położone przy drogach, rzeczkach oraz w przydomowych ogródkach. To był impuls, aby wzbogacić krajobraz wokół posiadłości o podobny obiekt, będący równocześnie wotum wdzięczności za wiarę, za ocalenie życia z ciężkiego wypadku samochodowego, za rodzinę, wszelkie dobra i łaski na nią spływające, a także modlitewną prośbą, by Matka Boża pozostawała zawsze w granicach domostwa i nigdy go nie opuszczała. W 2015 roku powstał projekt i - po spełnieniu wszelkich formalności - przystąpiono do budowy kapliczki. Figurę z tworzywa żywicznego fundatorzy zakupili w Częstochowie. Poświęcenie kapliczki odbyło się 15 maja 2016 roku. Poświęcił ją proboszcz parafii Najświętszego Serca Pana Jezusa, ks. Tomasz Sobolewski, w obecności licznie zebranych wiernych.

DOKUMENTACJA FOTOGRAFICZNA