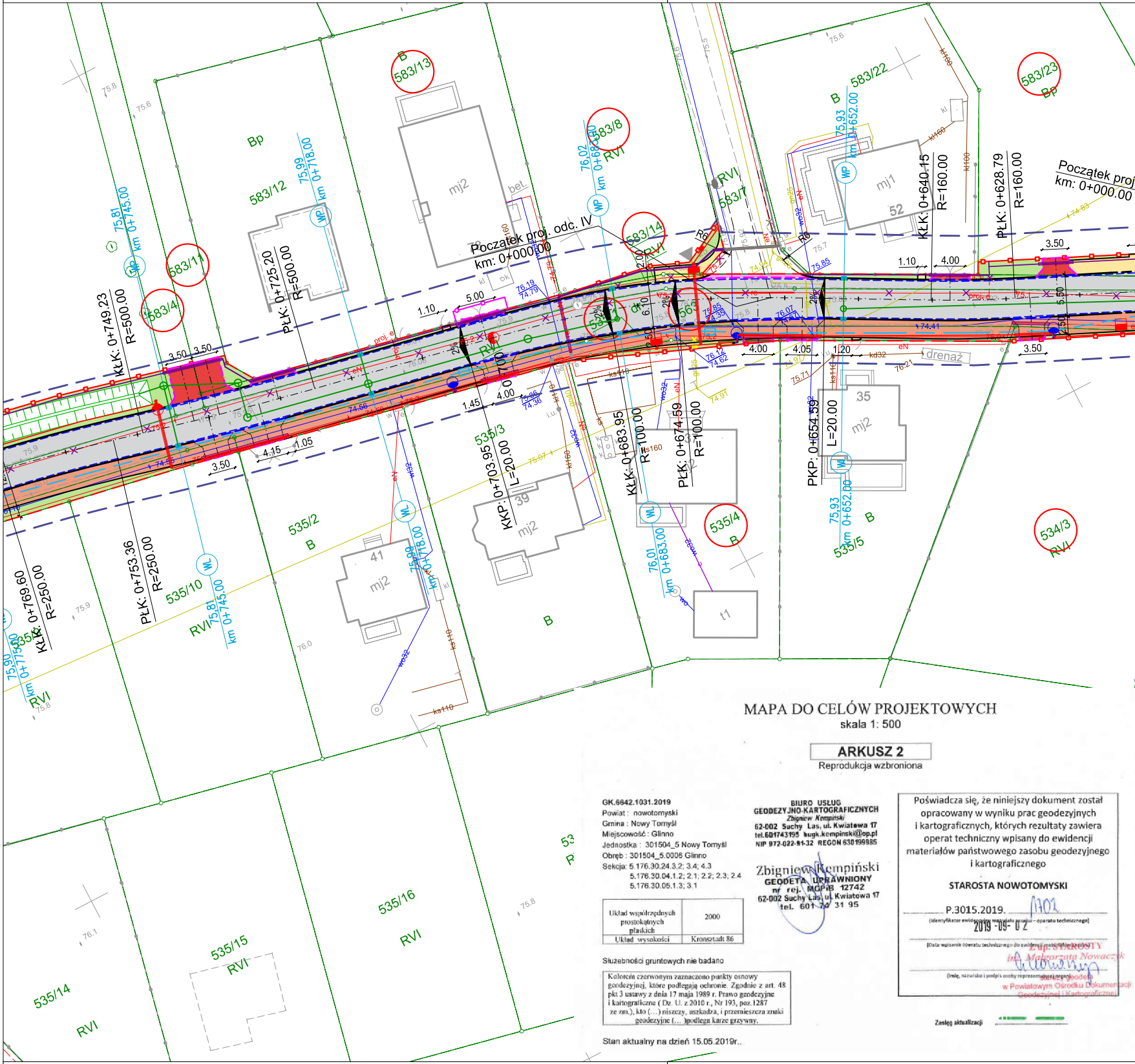
583/13
B
583/12
Bp
583/11
583/4
583/8
RVI
583/14
583/7
583/22
B
583/23
Bp
mj2
mj1
52
bet.
Początek proj. odc. IV
km: 0+000.00
Początek proj.
km: 0+000.00
75.81
km 0+745.00
75.99
km 0+718.00
76.02
km 0+683.00
75.93
km 0+652.00
KłK: 0+749.23
R=500.00
PłK: 0+725.20
R=500.00
KłK: 0+640.15
R=160.00
PłK: 0+628.79
R=160.00
1.10
5.00
3.50
4.00
6.10
2.00
4.15
1.05
1.45
1.20
4.05
5.50
drenaż
535/3
KKP: 0+703.95
L=20.00
39
mj2
KłK: 0+683.95
R=100.00
PłK: 0+674.59
R=100.00
PKP: 0+654.59
L=20.00
35
mj2
535/4
B
535/5
534/3
RVI
535/2
B
41
mj2
535/10
RVI
PłK: 0+753.36
R=250.00
KłK: 0+769.60
R=250.00
75.90
km 0+775.00
75.81
km 0+745.00
75.99
km 0+718.00
76.01
km 0+683.00
75.93
km 0+652.00
t1
B
535/16
RVI
535/15
RVI
535/14
RVI
53
R

MAPA DO CELÓW PROJEKTOWYCH

skala 1: 500

ARKUSZ 2

Reprodukcja wzbroniona

GK.6642.1031.2019
Powiat : nowotomyski
Gmina : Nowy Tomyśl
Miejscowość : Glinno
Jednostka : 301504_5 Nowy Tomyśl
Obręb : 301504_5.0006 Glinno
Sekcja: 5.176.30.24.3.2; 3.4; 4.3
5.176.30.04.1.2; 2.1; 2.2; 2.3; 2.4
5.176.30.05.1.3; 3.1

Układ współrzędnych prostokątnych płaskich	2000
Układ wysokości	Kronsztadt 86

Służebności gruntowych nie badano

Kolorem czerwonym zaznaczono punkty osnowy geodezyjnej, które podlegają ochronie. Zgodnie z art. 48 pkt 3 ustawy z dnia 17 maja 1989 r. Prawo geodezyjne i kartograficzne (Dz. U. z 2010 r., Nr 193, poz.1287 ze zm.), kto (…) niszczy, uszkadza, i przemieszcza znaki geodezyjne (…)podlega karze grzywny.

Stan aktualny na dzień 15.05.2019r..

BIURO USŁUG
GEODEZYJNO-KARTOGRAFICZNYCH
Zbigniew Kempiński
62-002 Suchy Las, ul. Kwiatowa 17
tel.601743195 bugk.kempinski@op.pl
NIP 972-022-91-32 REGON 630199985

Zbigniew Kempiński
GEODETA UPRAWNIONY
nr rej. MGPiB 12742
62-002 Suchy Las, ul. Kwiatowa 17
tel. 601 74 31 95

Poświadcza się, że niniejszy dokument został opracowany w wyniku prac geodezyjnych i kartograficznych, których rezultaty zawiera operat techniczny wpisany do ewidencji materiałów państwowego zasobu geodezyjnego i kartograficznego

STAROSTA NOWOTOMYSKI

P.3015.2019. 1702
(Identyfikator ewidencyjny materiału zasobu – operatu technicznego)

2019 -09- 02
(Data wpisania operatu technicznego do ewidencji materiałów zasobu)

Z up. STAROSTY
inż. Małgorzata Nowaczyk
starszy geodeta
w Powiatowym Ośrodku Dokumentacji
Geodezyjnej i Kartograficznej
(Imię, nazwisko i podpis osoby reprezentującej organ)

Zasięg aktualizacji

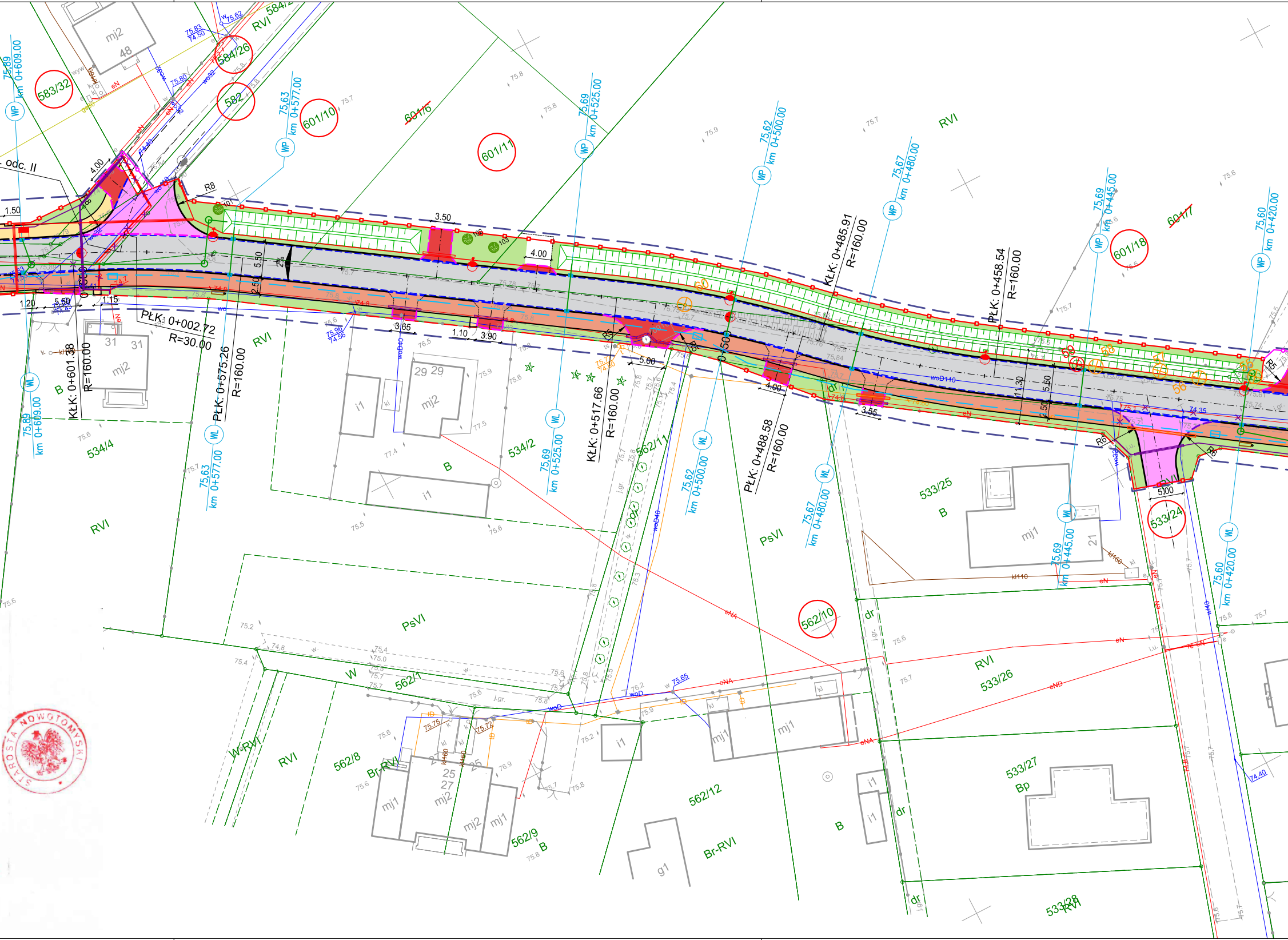
odc. II
583/32
584/26
582
601/10
601/6
601/11
601/7
601/18
584/2
RVI
mj2
48
km 0+609.00
75.89
WP
75.63
km 0+577.00
75.69
km 0+525.00
75.62
km 0+500.00
75.67
km 0+480.00
75.69
km 0+445.00
75.60
km 0+420.00
KŁK: 0+485.91
R=160.00
PŁK: 0+458.54
R=160.00
KŁK: 0+601.38
R=160.00
PŁK: 0+575.26
R=160.00
PŁK: 0+002.72
R=30.00
KŁK: 0+517.66
R=160.00
PŁK: 0+488.58
R=160.00
4.00
1.50
R8
3.50
4.00
5.50
2.50
1.20
5.50
1.15
3.65
1.10
3.90
5.00
4.00
3.55
11.30
5.50
2.50
5.00
R5
R6
0+500
60
59
58
57
56
WL
31
29
mj2
i1
kl
534/4
534/2
B
562/11
PsVI
533/25
533/24
533/26
533/27
Bp
533/28
562/10
562/12
562/1
562/8
562/9
W
W-RVI
Br-RVI
dr
mj1
21
25
27
g1
woD40
woD110
wo32
kl160
kl110
eN
eNA
eND
j.gr.

STAROSTA NOWOTOMYSKI

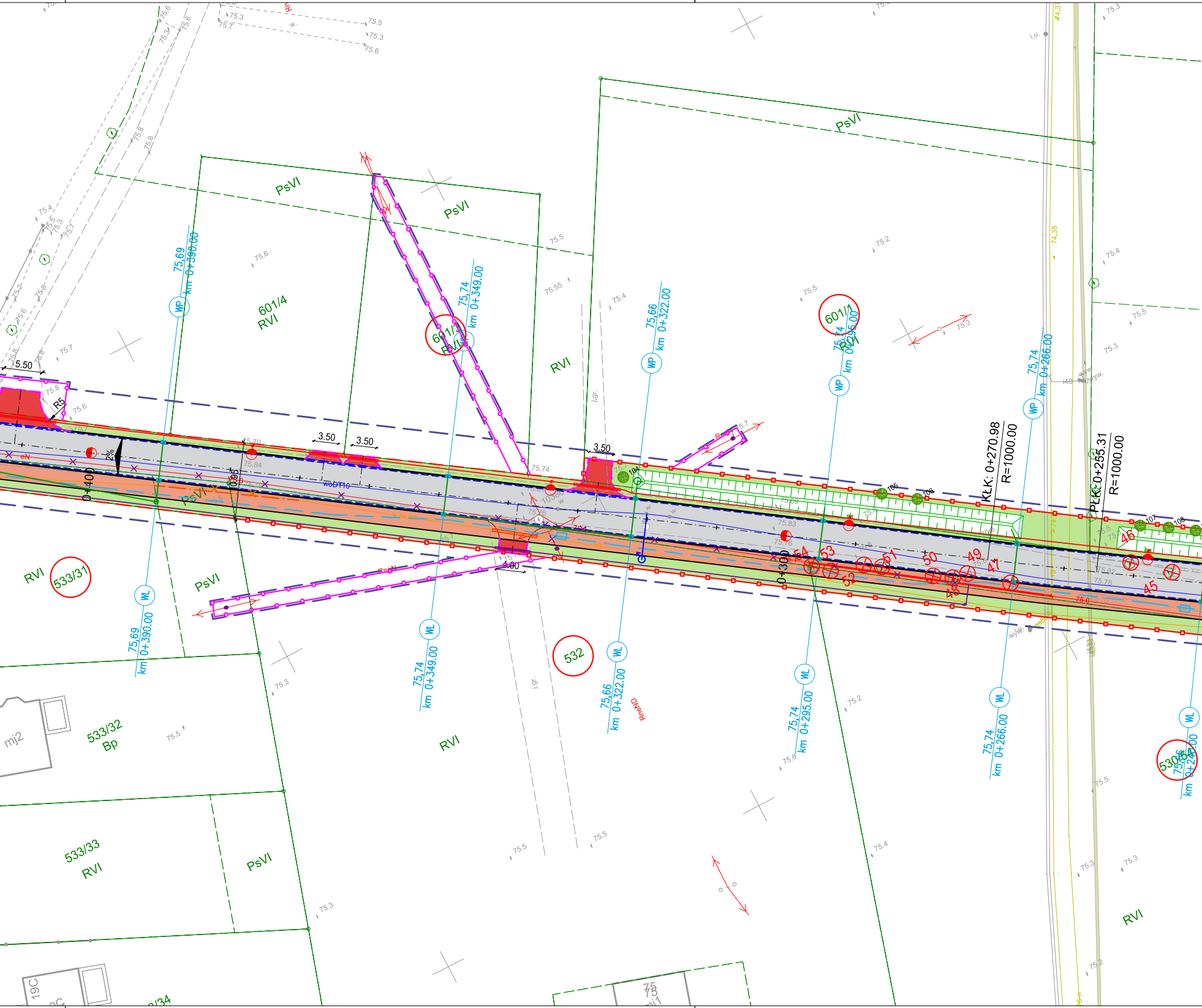
PsVI
PsVI
PsVI
601/4
RVI
601/1
RVI
601/1
RVI
RVI
533/31
RVI
PsVI
PsVI
532
RVI
533/32
Bp
mj2
533/33
RVI
PsVI
530/6
RVI
5.50
R5
3.50
3.50
3.50
4.00
2%
0.95
0+400
0+300
75.69
km 0+390.00
75.74
km 0+349.00
75.66
km 0+322.00
75.74
km 0+295.00
75.74
km 0+266.00
WP
WL
KŁK: 0+270.98
R=1000.00
PŁK: 0+255.31
R=1000.00
45
46
47
48
49
50
51
52
53
54
104
105
106
107
108
75.74
75.84
75.83
75.76
75.78
75.82
j.gr.
j.gr.
woDT10
19C
74.38

MAPA DO CELÓW PROJEKTOWYCH

skala 1: 500

ARKUSZ 1

Reprodukcja wzbroniona

GK.6642.1031.2019
Powiat : nowotomyski
Gmina : Nowy Tomyśl
Miejscowość : Glinno
Jednostka : 301504_5 Nowy Tomyśl
Obręb : 301504_5.0006 Glinno
Sekcja: 5.176.30.24.3.2; 3.4; 4.3
5.176.30.04.1.2; 2.1; 2.2; 2.3; 2.4
5.176.30.05.1.3; 3.1

Układ współrzędnych prostokątnych płaskich	2000
Układ wysokości	Kronsztadt 86

Służebności gruntowych nie badano

Kolorem czerwonym zaznaczono punkty osnowy geodezyjnej, które podlegają ochronie. Zgodnie z art. 48 pkt 3 ustawy z dnia 17 maja 1989 r. Prawo geodezyjne i kartograficzne (Dz. U. z 2010 r., Nr 193, poz. 1287 ze zm.), kto (…) niszczy, uszkadza, i przemieszcza znaki geodezyjne (…)podlega karze grzywny.

Stan aktualny na dzień 15.05.2019r..

BIURO USŁUG
GEODEZYJNO-KARTOGRAFICZNYCH
Zbigniew Kempiński
62-002 Suchy Las, ul. Kwiatowa 17
tel.601743195 bugk.kempinski@op.pl
NIP 972-022-91-32 REGON 630199985

Zbigniew Kempiński
GEODETA UPRAWNIONY
nr rej. MGPiB 12742
62-002 Suchy Las, ul. Kwiatowa 17
tel. 601 74 31 95

Poświadcza się, że niniejszy dokument został opracowany w wyniku prac geodezyjnych i kartograficznych, których rezultaty zawiera operat techniczny wpisany do ewidencji materiałów państwowego zasobu geodezyjnego i kartograficznego

STAROSTA NOWOTOMYSKI

P.3015.2019. 1702
(Identyfikator ewidencyjny materiału zasobu – operatu technicznego)

2019 -09- 02
(Data wpisania operatu technicznego do ewidencji materiałów zasobu)

Z-ca STAROSTY
inż. Małgorzata Nowaczyk
starszy geodeta
w Powiatowym Ośrodku Dokumentacji Geodezyjnej i Kartograficznej
(Imię, nazwisko i podpis osoby reprezentującej organ)

Zasięg aktualizacji

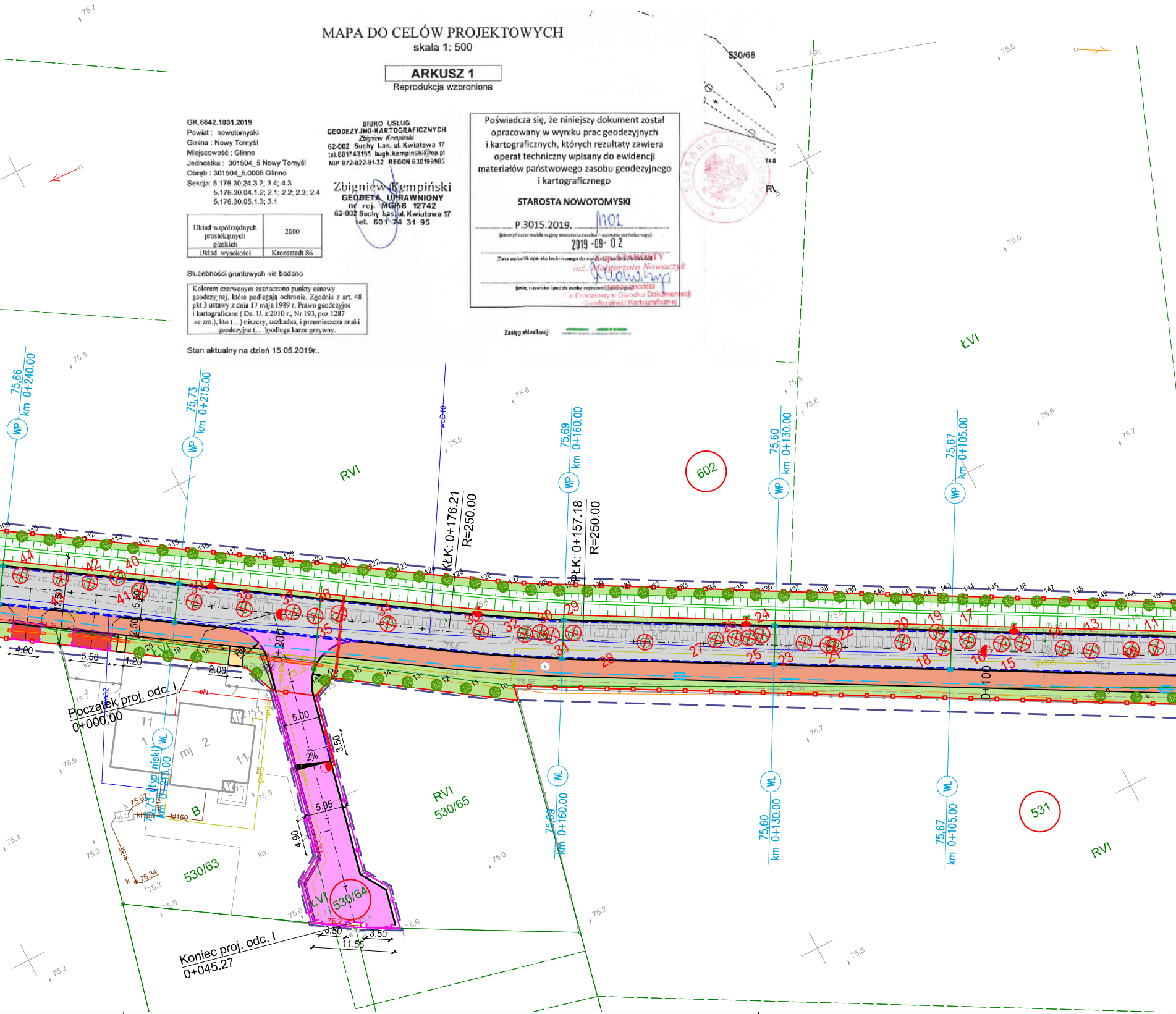

530/68
ŁVI
RVI
602
531
RVI 530/65
530/63
530/64
LVI
75,66 km 0+240.00
75,73 km 0+215.00
75,69 km 0+160.00
75,60 km 0+130.00
75,67 km 0+105.00
WP
WL
KŁK: 0+176.21
R=250.00
PŁK: 0+157.18
R=250.00
0+100
0+200
woD40
75,73 (typ niski) km 0+015.00
Początek proj. odc. I
0+000.00
Koniec proj. odc. I
0+045.27
4.00
5.50
1.20
2.50
2.00
5.00
3.50
2%
5.95
4.90
3.50
11.55
3.50
mj 2
B
75.87
76.34

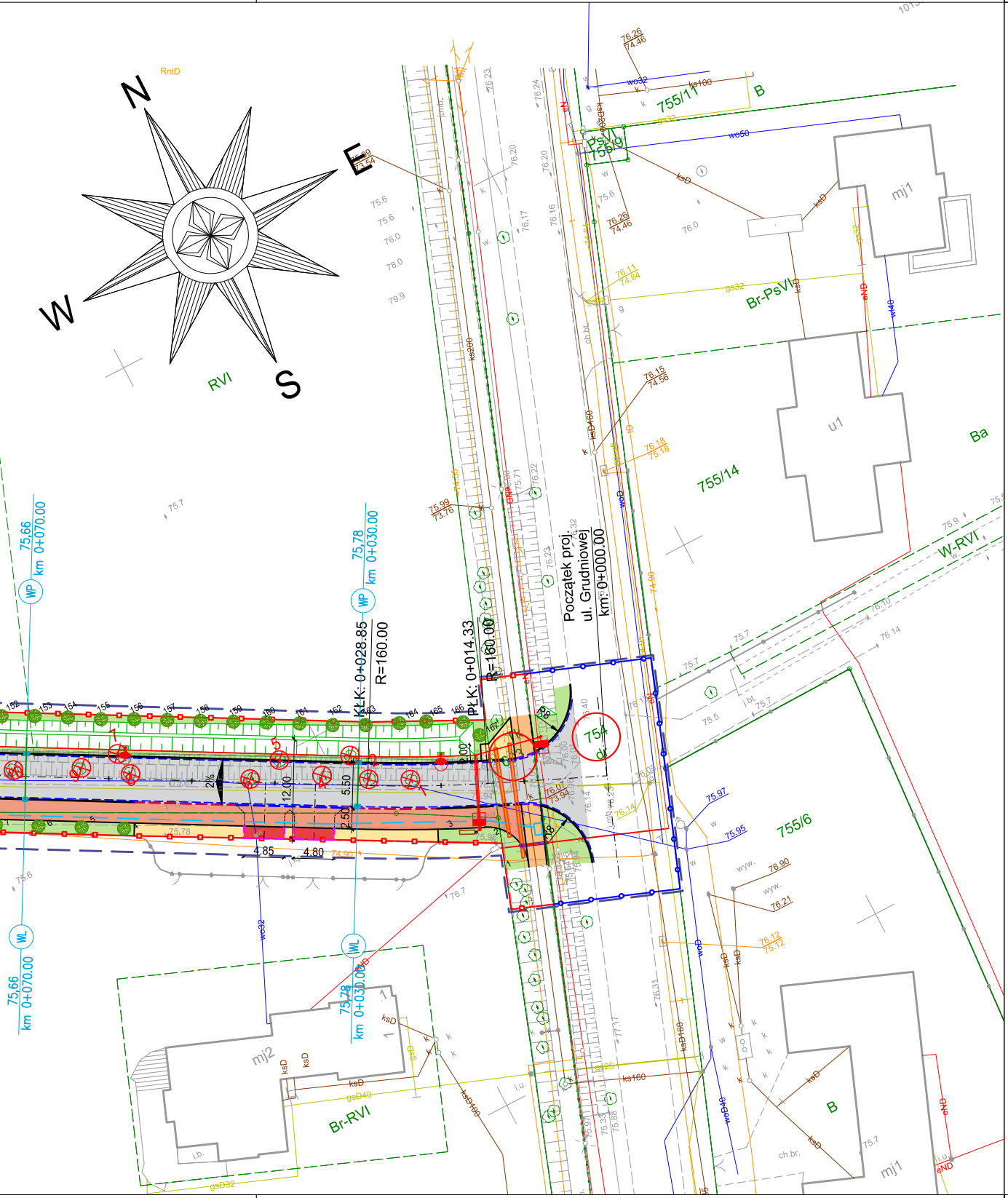
N
E
S
W
RntD
RVI
755/11
B
Ps-VI
755/10
mj1
Br-PsVI
u1
755/14
Ba
W-RVI
754
dr.
755/6
Początek proj.
ul. Grudniowej
km: 0+000.00
PŁK: 0+014.33
R=160.00
KŁK: 0+028.85
R=160.00
75,78
km 0+030.00
75,66
km 0+070.00
WP
WL
12.00
5.50
2.50
4.85
4.80
2%
mj2
Br-RVI
B
mj1
ks200
ksD
ksD160
ks160
wo32
wo50
gs32
gsD40
gsD32
gND
j.b.
ch.br.

LEGENDA:

— · —	proj. oś
◯	działka przeznaczona pod inwestycję
– – –	linia rozgraniczająca teren (stanowiąca istn. granicę ewidencyjną działki)
—□—	proj. granica pasa drogowego (stanowiąca granicę podziału działki)
—	proj. krawężnik betonowy 15x30x100 cm wyniesiony na 12 cm
– – –	proj. krawężnik betonowy 15x30x100 cm obniżony do 6 cm
– – –	proj. krawężnik betonowy 15x30x100 cm obniżony do 2 cm
– – –	proj. krawężnik betonowy 15x30x100 cm obniżony do 0 cm
– – –	proj. krawężnik betonowy typ 15x22x100 cm najazdowy
– – –	proj. opornik betonowy 12x25x100 cm wtopiony
—	proj. obrzeże chodnikowe 8x30x100 cm
- - -	proj. ściek przykrawężnikowy z dwóch rzędów kostki
⬜	proj. nawierzchnia bitumiczna jezdni
🟪	proj. nawierzchnia jezdni z betonowej kostki brukowej koloru szarego typ "EKO-Domino", gr. 8 cm
🟫	proj. nawierzchnia ścieżki rowerowej z betonowej kostki brukowej bezfazowej koloru szarego, gr. 8 cm
🟧	proj. nawierzchnia bitumiczna istn. ścieżki rowerowej
🟨	proj. nawierzchnia chodnika z betonowej kostki brukowej koloru szarego, gr. 8 cm
🟧	proj. nawierzchnia poszerzenia łuku z kamiennej kostki brukowej, gr. 16 cm
🟥	**proj. nawierzchnia zjazdu z betonowej kostki brukowej koloru grafitowego, gr. 8 cm**
🟩	proj. zieleń niska
▭	proj. ławki oraz kosze na śmieci
—○—	proj. kanalizacja deszczowa
⚲	proj. hydrant
—▯	proj. przyłącze gazowe
× ×	istn. przyłącze gazowe do likwidacji
—	proj. kabel oświetleniowy
═	proj. zabezpieczenie kabla oświetleniowego
◐	proj. latarnia stalowa h=8m
◐	proj. latarnia stalowa h=8m, wysięgnik 1,5m
◧	proj. latarnia stalowa h=6m
—	proj. kabel elektroenergetyczny
═	proj. zabezpieczenie kabla elektroenergetycznego
—●—	proj. slup z żerdzi wirowej
—	przęsło napowietrzne
× ×	istn. sieć elektroenergetyczna do likwidacji
× ×	istn. sieć telekomunikacyjna do demontażu
— · —	proj. kabel ziemny Orange Polska
▭	proj. rura osłonowa Orange Polska
– – –	proj. kanał technologiczny KTu
▭	proj. kanał technologiczny KTp
▭	proj. studnia kablowa kanłu technologicznego
— —	obszar oddziaływania obiektu zgodnie z art. 43 Ustawy o drogach publicznych (Dz. U. 2016 poz. 1440)
◯	drzewa do pozostawienia
⊗	drzewa przeznaczone do wycinki
◯	krzewy i zakrzewienia do pozostawienia
⊗	krzewy i zakrzewienia przeznaczone do wycinki
✺ 1	proj. nasadzenia
—●—	linia czasowego zajęcia terenu (budowa, przebudowa sieci i zjazdów)
—●—	linia obowiązku budowy lub przebudowy innych dróg publicznych

INWESTOR

Burmistrz Nowego Tomyśla

ul. Poznańska 33
64 - 300 Nowy Tomyśl

ZAMAWIAJĄCY

Gmina Nowy Tomyśl

ul. Poznańska 33
64 - 300 Nowy Tomyśl

JEDNOSTKA PROJEKTOWA

PRZEDSIĘBIORSTWO
PROJEKTOWO-USŁUGOWE
DROMAX sp. z o.o.

ul. K. Libelta 1A lok. 2, 61-706 POZNAŃ
e-mail: *biuro@d-dromax.pl*
tel. *+ 48 724 202 772* fax. *+48 (61) 223 24 78*
web: *www.d-dromax.pl*

STADIUM	*PROJEKT BUDOWLANY*
TEMAT	*Budowa dróg w rejonie ul. Grudniowej w Nowym Tomyślu oraz Glinnie*
TYTUŁ RYSUNKU	*PROJEKT ZAGOSPODAROWANIA TERENU*
BRANŻA	*DROGOWA, SANITARNA, WODOCIĄGOWA, GAZOWA ELEKTRYCZNA, TELEKOMUNIKACYJNA*

STANOWISKO	IMIĘ I NAZWISKO	PODPIS
PROJEKTOWAŁ	mgr inż. Michał BAUMGART	
NR UPRAWNIEŃ/ SPECJALNOŚĆ	WKP/0252/POOD/08 *upr. bud. do projektowania bez ograniczeń w specjalności drogowej*	
SPRAWDZIŁ	mgr inż. Marcin KONOWALSKI	
NR UPRAWNIEŃ/ SPECJALNOŚĆ	WKP/0113/POOD/18 *upr. bud. do projektowania bez ograniczeń w specjalności inżynieryjnej drogowej*	
PROJEKTOWAŁ	mgr inż. Piotr BARANIAK	
NR UPRAWNIEŃ/ SPECJALNOŚĆ	WKP/0127/PWOS/14 *upr. bud. do proj. i kier. rob. bud. bez ograniczeń w spec. instalacyjnej*	
SPRAWDZIŁ	inż. Jakub DŁUŻEWSKI	
NR UPRAWNIEŃ/ SPECJALNOŚĆ	WKP/0419/POOS/19 *upr. bud. do proj. bez ograniczeń w spec. instalacyjnej*	
PROJEKTOWAŁ	mgr inż. Piotr PISKOREK	
NR UPRAWNIEŃ/ SPECJALNOŚĆ	ZAP/0219/POOE/11 *upr. bud. do proj. bez ograniczeń w spec. instalacje elektryczne i elektroenergetyczne*	
SPRAWDZIŁ	mgr inż. Michał SŁABY	
NR UPRAWNIEŃ/ SPECJALNOŚĆ	MAP/0370/PWBE/17 *upr. bud. do projektowania bez ograniczeń w specjalności elektrycznej*	
PROJEKTOWAŁ	mgr inż. Przemysław IWAŃSKI	
NR UPRAWNIEŃ/ SPECJALNOŚĆ	DTT_TU/0224/02U *upr. bud. do projektowania bez ograniczeń w specjalności telekomunikacyjnej*	
SPRAWDZIŁ	mgr inż. Dawid SZŁAPKA	
NR UPRAWNIEŃ/ SPECJALNOŚĆ	WKP/0184/PWOT/12 *upr. bud. do projektowania bez ograniczeń w specjalności telekomunikacyjnej*	

DATA OPRACOWANIA	SKALA	NR RYSUNKU_ARKUSZ
19.02.2021	1:500	01_1
Nazwa pliku:	101_PB_PZT_ps_01_A.dwg (101_PB_PZT_ps_01_1A.pdf)	